
























































# Nieuwpoort - Ichtegem

## 2e rit 3-daagse van West-Vlaanderen 2012

		Tijdschema			
Versie 29/01/2012		41 km/u	43 km/u	45 km/u	
1	<b>NIEUWPOORT</b>				
2	<b>Nieuwpoort</b>				
3	Vismijn, Kaai	-8,0 km	12:15	12:15	12:15
4	Albert-I laan (N34)				
5	 RP 2/5 Rondpunt	-7,8 km			
6	Albert-I laan (N34)				
7	 RP 2/4 Rondpunt				
8	 RP 3/4 Rondpunt	-6,0 km			
9	Albert-I laan				
10	 LA Kinderlaan (tramsporen dwarsen) (lichten)	-5,0 km			
11	 LA Victorlaan (lichten)	-2,3 km			
12	 RA Albert-I laan	-1,3 km			
13	 RP 3/5 Rondpunt richting Westende, Middelkerke (N34)	-0,7 km			
14	Kaai (middengeleiders) (!!!)				
15	 RP 3/5 Rondpunt richting Ramscapel Road Military Cemetry	-0,4 km			
16	Peter Deswaertelaan				
17	 LA Sluizen	-0,3 km			
18	 RA Brugse Steenweg (N367)	-0,1 km			
19	Brugse Steenweg Camping Bloso <b>OFFICIELE START</b>	0,0 km	12:32	12:32	12:32
20	<b>Sint Joris</b>				
21	Brugse Steenweg (N367) (middengeleiders)				
22	Unie Brug over de Ijzer	3,0 km	12:36	12:36	12:36
23	<b>MIDDELKERKE</b>				
24	<b>Mannekensvere</b>				
25	Brugse Straat (N367)				
26	Kerk Mannekensvere	4,1 km	12:38	12:37	12:37
27	Brugse Straat (N367)				
28	<b>St. Pieters-Kapelle</b>				
29	 LA Kerk, richting Gistel	8,4 km	12:44	12:43	12:43
30	<b>GISTEL</b>				
31	<b>Zevekote</b>				
32	Zevekotestraat (middengeleiders) (!!!)				
33	Zevekote kerk	12,0 km	12:49	12:48	12:48
34	<b>Gistel</b>				
35	Nieuwpoortsesteenweg (N367)				
36	 RD Kruispunt Tourmalet (lichten) (N33 dwarsen)	14,2 km	12:52	12:51	12:50
37	Nieuwpoortsesteenweg (N367)				
38	 RD Markt	15,5 km	12:54	12:53	12:52
39	Sint-Jansgasthuisstraat				
40	Ellestraat				
41	Brugse Baan (N367)				
42	<b>OUDENBURG</b>				
43	<b>Westkerke</b>				
44	Gistelse Steenweg (N367)				
45	 RA Pardoestraat	18,1 km	12:58	12:57	12:56
46	 RD Pardoestraat (stuk verboden richting)				
47	 RA Eernegemsestraat (N368)	19,2 km	13:00	12:58	12:57
48	<b>ICHTEGEM</b>				
49	<b>Eernegem</b>				
50	Westkerkestraat (geleiders) (N368)				
51	 RA Kerk Eernegem	22,6 km	13:05	13:03	13:02
52	Stationsstraat (N306) (paaltjes)				
53	 LA Oostendesteenweg (N33) (lichten)	24,8 km	13:08	13:06	13:05
54	<b>Ichtegem</b>				
55	Oostendesteenweg (N33)				
56	 RD Kruispunt De Engel (lichten)	27,8 km	13:12	13:10	13:09
57	Torhoutbaan (N33)				
58	 RA Diksmuidebaan (N363)	30,3 km	13:16	13:14	13:12
59	 LA Zuster Clarastraat	30,9 km	13:17	13:15	13:13
60	 RD Kortemarkstraat dwarsen	32,8 km	13:20	13:17	13:15
61	Ruidenbergstraat				
62	 RA Veldemolenstraat	33,5 km	13:21	13:18	13:16
63	 LA Diksmuidebaan (N363)	34,5 km	13:22	13:20	13:18

64	<b>KOEKELARE</b>								
65	<b>Koekelare</b>								
66			Provinciebaan (N363)						
67		RP 2/4	Rondpunt Belhutte, richting Diksmuide		36,0 km	13:24	13:22	13:20	
68			Provinciebaan (N363)						
69	<b>Bovekerke</b>								
70		RD	Kruispunt Staatsbossen (middengeleiders) (!!!)		37,8 km	13:27	13:24	13:22	
71			Provinciebaan (N363)						
72	<b>DIKSMUIDE</b>								
73	<b>Vladslo</b>								
74		RD	Kruispunt Wikkelaar		39,7 km	13:30	13:27	13:24	
75			Wijnendalestraat (N363)						
76	<b>Beerst</b>								
77			Wijnendalestraat						
78		LA	Oostendestraat (middengelleiders) (!!!)		43,1 km	13:35	13:32	13:29	
79	<b>Diksmuide</b>								
80			De Breyne Peelaertstraat						
81			Salons Saint-Germain	<b>1e RUSH</b>	46,1 km	13:39	13:36	13:33	
82		RD	Markt		46,2 km	13:39	13:36	13:33	
83			Admiraal Ronarchstraat						
84		RA	Maria Doolaeghestraat (N35)		46,4 km	13:39	13:36	13:33	
85		LA	Kruispunt, richting Ieper (lichten)		46,5 km	13:40	13:36	13:34	
86			Woumenweg (N369) (middengeleiders)(!!!)						
87	<b>Woumen</b>								
88			Woumenweg (N369)						
89		RD	Woumen kerk		50,2 km	13:45	13:42	13:38	
90			Iepersteenweg (N369)						
91		LA	Sint-Pietersstraat (vluchtheuvels)		50,7 km	13:46	13:42	13:39	
92		RA	Jonkershovestraat (vluchtheuvels)		50,9 km	13:46	13:43	13:39	
93	<b>HOUTHULST</b>								
94	<b>Jonkershove</b>								
95			Woumenstraat						
96			Steenbeekstraat						
97		RA	Merkemstraat		55,2 km	13:52	13:49	13:45	
98		LA	Kruispunt De Kippe (vluchtheuvels)		58,7 km	13:57	13:53	13:50	
99	<b>LANGEMARK- POELKAPPELE</b>								
100	<b>Bikschote</b>								
101			Provincieweg (N369)						
102			Monument Steenstraete		63,3 km	14:04	14:00	13:56	
103	<b>IEPER</b>								
104	<b>Zuidschote</b>								
105		RA	Steenstraat		63,4 km	14:04	14:00	13:56	
106		RD	Generaal Lotzstraat dwarsen						
107		LA	Steenstraat, richting Elverdinge		64,1 km	14:05	14:01	13:57	
108	<b>Elverdinge</b>								
109			Steenstraat						
110		RA	Boezingestraat		68,1 km	14:11	14:07	14:02	
111		RD	Rijksweg Veurne-Ieper dwarsen (lichten)		68,2 km	14:11	14:07	14:02	
112			d'Ennetiereplein						
113		LA	Sint Livinusstraat		68,3 km	14:11	14:07	14:03	
114		RA	Vlamertingestraat		68,4 km	14:12	14:07	14:03	
115	<b>Vlamertinge</b>								
116			Guido Gezellestraat						
117		RD	Poperingseweg dwarsen		72,2 km	14:17	14:12	14:08	
118			Hugo Verrieststraat						
119			<b>SPOOROVERWEG</b>	<b>Trein : 14u25</b>	72,3 km	14:17	14:12	14:08	
120			Bellestraat						
121		RP 2/4	Rondpunt, richting Reningelst		72,7 km	14:18	14:13	14:08	
122			Bellestraat						
123	<b>POPERINGE</b>								
124	<b>Reningelst</b>								
125			Vlamertingseweg						
126		RD	Café Zevekote		78,4 km	14:26	14:21	14:16	
127			Lokerseweg (N373)						
128			<b>GOEBERG</b> (Helling Kasteelmolen)		79,0 km	14:27	14:22	14:17	
129	<b>HEUVELLAND</b>								
130	<b>Westouter</b>								
131		RA	Sulferbergstraat		80,7 km	14:30	14:24	14:19	
132		LA	Kerk Westouter		82,7 km	14:33	14:27	14:22	
133			Bellestraat (N398) (versmalling) (!!!)						

134			<b>ZWARTE BERG</b> (Vidaigneberg)		84,6 km	14:35	14:30	14:24
135		LA	Rodebergstraat (N372)		84,9 km	14:36	14:30	14:25
136			<b>RODEBERG</b>		85,7 km	14:37	14:31	14:26
137			<b>Loker</b>					
138		RA	Loker Hoekjes		86,8 km	14:39	14:33	14:27
139			Dikkebusstraat					
140		RD	Loker kerk, richting Dranouter (versmalling) (!!!)		87,6 km	14:40	14:34	14:28
141			<b>Dranouter</b>					
142			Dikkebusstraat					
143		LA	Kerk		89,8 km	14:43	14:37	14:31
144			Planciusplein					
145			Lettingstraat					
146			<b>MONTEBERG</b>					
147			<b>Kemmel</b>					
148		LA	Kemmelbergweg		92,4 km	14:47	14:40	14:35
149			<b>KEMMELBERG</b>		92,9 km	14:47	14:41	14:35
150			<b>2e RUSH</b>					
150		LA	Klokhofweg		93,5 km	14:48	14:42	14:36
151		RA	Kleine kemmelbergweg		94,4 km	14:50	14:43	14:37
152		RA	Lokerstraat (Hoeve Traisnel)		95,1 km	14:51	14:44	14:38
153		LA	Pingelarestraat		96,0 km	14:52	14:45	14:40
154		RD	Reningelststraat dwarsen		96,5 km	14:53	14:46	14:40
155			Kriekstraat					
156		RA	Vierstraat		99,8 km	14:58	14:51	14:45
157			<b>Wijtschate</b>					
158		LA	Kruispunt Vierstraat (Bouwbedrijf Goudeseune)		100,2 km	14:58	14:51	14:45
159			<b>IEPER</b>					
160			<b>Voormezele</b>					
161			Kemmelseweg (N331)	<b>BEVOORRADING</b>				
162		RP 3/4	Rondpunt Kruisstraathoek		102,7 km	15:02	14:55	14:48
163			Ruusschaertstraat					
164		RP 2/4	Rondpunt, richting Vlamertinge		103,7 km	15:03	14:56	14:50
165			<b>Vlamertinge</b>					
166			Krommenelststraat (N331)					
167		RD	Noorderring (N38) dwarsen		106,4 km	15:07	15:00	14:53
168			Albrecht Rodenbachstraat					
169		RA	Bellestraat		107,2 km	15:08	15:01	14:54
170			<b>SPOOROVERWEG</b>	<b>Trein : 14u35</b>	107,3 km	15:09	15:01	14:55
171			Hugo Verrieststraat					
172		RD	Poperingseweg dwarsen					
173			Guido Gezellestraat					
174			<b>Elverdinge</b>					
175			Vlamertingestraat					
176		LA	Sint Livinusstraat		111,0 km	15:14	15:06	15:00
177			D'Ennetiereplein					
178		RD	Rijksweg Ieper-Menen dwarsen (lichten)		111,3 km	15:14	15:07	15:00
179			Boezingestraat					
180		LA	Steenstraat		111,4 km	15:15	15:07	15:00
181			<b>Zuidschote</b>					
182		RA	Steenstraat		115,4 km	15:20	15:13	15:05
183			Generaal Lotzstraat dwarsen		115,6 km	15:21	15:13	15:06
184		LA	Provincieweg (N369)		115,8 km	15:21	15:13	15:06
185			<b>LANGEMARK-POELKAPELLE</b>					
186			<b>Bikschote</b>					
187			Provincieweg (N369)					
188			<b>HOUTHULST</b>					
189			<b>Merkem</b>					
190			Iepersteenweg (N369)					
191		RA	Kruispunt De Kippe (middengeleiders) (!!!)		120,5 km	15:28	15:20	15:12
192			Merkemstraat					
193			<b>Jonkershove</b>					
194		RD	Kerk Jonkershove		123,9 km	15:33	15:24	15:17
195			Jonkershovestraat					
196			<b>Houthulst</b>					
197		LA	Klerkenstraat (N301)		126,3 km	15:36	15:28	15:20
198			<b>Klerken</b>					
199			Klerkenstraat (N301)					
200		RA	Kruispunt Smisse, richting Zarren		129,3 km	15:41	15:32	15:24
201			Zarrenstraat					
202			<b>KORTEMARK</b>					
203			<b>Zarren</b>					

204			Klerkenstraat						
205		LA	Mollestraat						
206	<b>DIKSMUIDE</b>								
207	<b>Esen</b>								
208			Oude Roeselarestraat						
209		LA	Kruispunt Roggeveld						
210			Steenstraat (2000m kasseien)						
211		RA	Klerkenstraat (N301)						
212		RP 1/4	Rondpunt, richting Esen						
213			Esenweg (N35)						
214		LA	Esenplein, richting Vladslo						
215			<b>SPOOROVERWEG</b>						
216	<b>Vladslo</b>								
217			Vladslostraat (versmalling, paaltjes) (!!!)						
218		RD	Vladsloplein						
219			Werkenstraat						
220			Kortewildestraat						
221		RA	Kruispunt Wikkelaar						
222			Provinciebaan (N363)						
223	<b>KOEKELARE</b>								
224	<b>Bovekerke</b>								
225			Provinciebaan (N363)						
226		RD	Kruispunt Staatsbossen (middengeleiders) (!!!)						
227			Provinciebaan (N363)						
228	<b>Koekelare</b>								
229		RP 2/4	Rondpunt Belhutte						
230			Provinciebaan (N363)						
231	<b>ICHTEGEM</b>								
232	<b>Ichtegem</b>								
233			Diksmuidebaan (N363)						
234		LA	Kruispunt De Reiger (middengeleiders) (!!!)						
235			Arthur Coussensstraat						
236			Markt						
237		RA	Engelstraat (versmalling) (!!!)						
238			<b>1° DOORTOCHT AAN DE AANKOMSTLIJN</b>						
239			<b>3e RUSH</b>						
240			Nog 3 ronden van 11 km over:						
241									
242			Engelstraat						
243		RA	Keibergstraat						
244			<b>KEIBERG</b>						
245		RD	Diksmuidebaan dwarsen						
246			Fonteinstraat (kasseien)						
247		RA	Zuster Clarastraat						
248		RD	Kortemarkstraat dwarsen						
249			Ruidenbergstraat						
250		LA	Vinkenveldstraat						
251									
252	<b>KORTEMARK</b>								
253	<b>Edewalle</b>								
254		RA	Ruidenberstraat						
255	<b>KOEKELARE</b>								
256		RA	Steenstraat						
257	<b>ICHTEGEM</b>								
258	<b>Ichtegem</b>								
259		RA	Ruidenbergstraat						
260			<b>RUIDENBERG</b>						
261		LA	Bergstraat						
262		LA	Veldemolenstraat						
263		RA	Diksmuidebaan (N363)						
264		LA	Kruispunt De Reiger, (middengeleiders) (!!!)						
265			Arthur Coussensstraat						
266			Markt						
267		RA	Engelstraat (versmalling) (!!!)						
268			Aankomstlijn						
269									
270			<b>2° DOORTOCHT AAN DE AANKOMSTLIJN</b>						
271									
272			<b>3° DOORTOCHT AAN DE AANKOMSTLIJN</b>						
273									
274			<b>AANKOMST</b>						